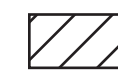


# FÖRKLARING TILL KARTA NATURRESERVAT



Fågelskyddsområde för Broängarna/Brovikarna  
Under 1/4-30/9 råder tillträdesförbud förutom på  
anlagda stigar, gömslen mm.



Gräns för områdesskydd



Brukad åkermark



Strandäng i olika igenväxningsfaser samt fd åkermark



Öar / vallar / häkningsholmar med vedvegetation samt  
omgivna av bladvass



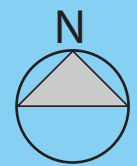
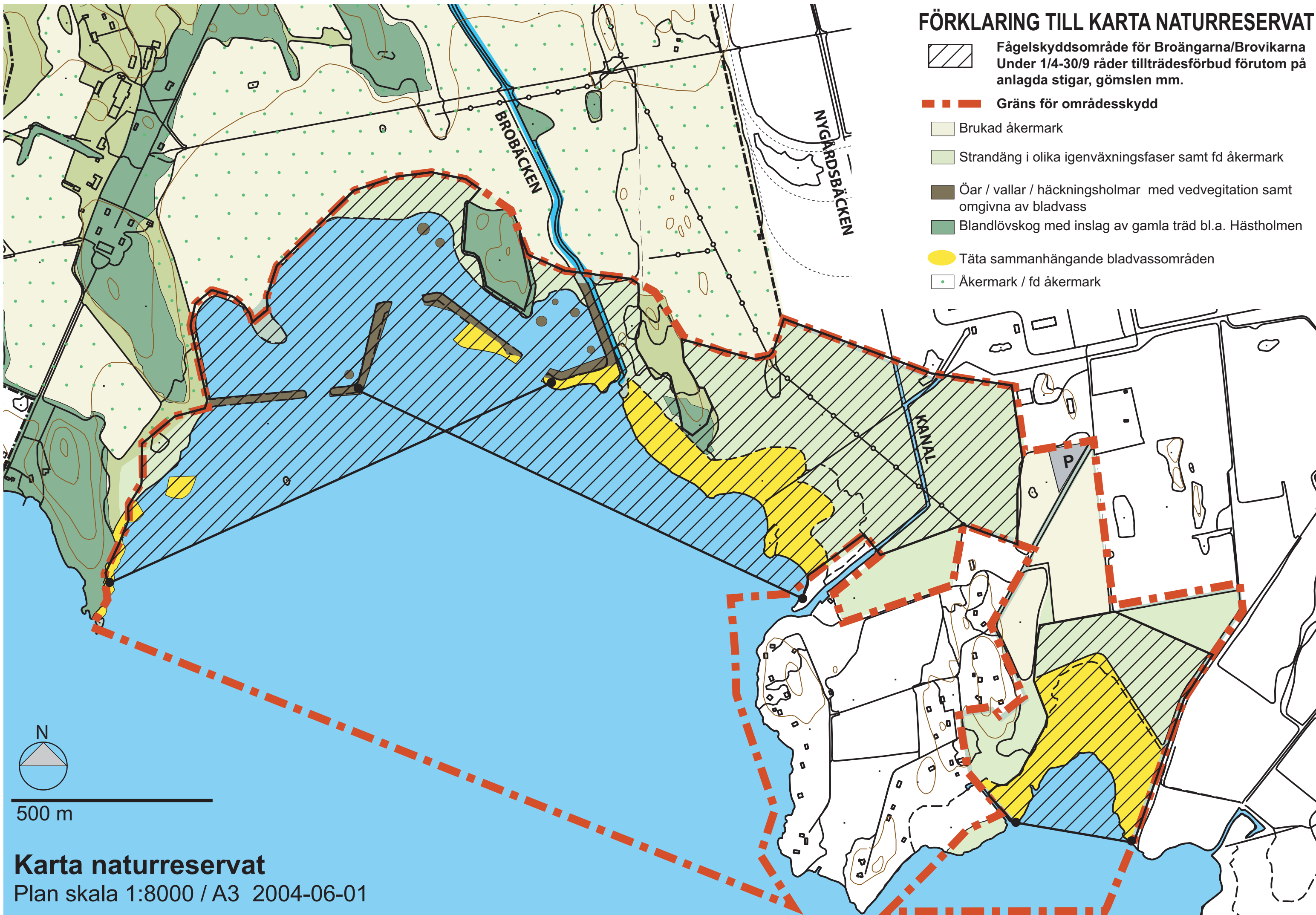
Blandlövskog med inslag av gamla träd bl.a. Hästholmen



Täta sammanhängande bladvassområden



Åkermark / fd åkermark



500 m

**Karta naturreservat**

Plan skala 1:8000 / A3 2004-06-01